

<div>Auftraggeber</div> <div></div> <div>TenneT TSO GmbH Bernecker Straße 70 95448 Bayreuth</div>	<div>Auftragnehmer</div> <div> ARGE SOL-iG Im Neyl 18 59823 Arnsberg</div>
--	--

SOL D3b §21 Teil D4.2  
Kompensationsverzeichnis  
Vorhaben Nr. 5a




Änderungsprotokoll

03					
02					
01					
00	28.11.2022	ARGE T (C. Hänig)	ARGE T (D. Günther)		
Revision	Datum	Erstellt	Geprüft	Freigegeben	Kommentare Art der Änderung

Projekt TenneT <b>A060 SuedOstLink</b>	Projekt Lieferant <b>A060 SuedOstLink</b>		
Baulos <b>N.A.</b>	Dokumentenart (DCC-Code nach TenneT) <b>D00165 - Genehmigung</b>		
Objekt <b>19 – Abschnitt D3b</b>	TenneT Dok.-ID <b>A060-IMP-000011-MA-DE</b>		
Objektkennzeichen (Betriebsmittelkennzeichen   BMK) <b>N.A.</b>	Lieferant Dok.-ID <b>-</b>		
		Revision <b>00</b>	Rev.-Datum <b>28.11.2022</b>
		<b>Deckblatt</b> zzgl. 3 Seiten	

## Änderungsprotokoll-Archiv:

Revision	Datum	Erstellt	Geprüft	Freigegeben	Kommentare Art der Änderung

	<p align="center"><b>SuedOstLink</b> - BBPIG Vorhaben Nr. 5 und Nr. 5a –</p>	
	<p align="center"><b>Abschnitt D3b</b> Konverter-Bereich ISAR</p> <p align="center"><b>Unterlagen</b> gemäß § 21 NABEG</p>	<p>Das Vorhaben Nr. 5 im SuedOstLink ist von der Europäischen Union gefördert; sie haftet nicht für die Inhalte.</p> <p> Kofinanziert von der Fazilität „Connecting Europe“ der Europäischen Union</p>
<p><b>Teil D4.2 Kompensationsverzeichnis Vorhaben Nr. 5a</b></p>		

00	30.11.2022	Unterlage gemäß §21 NABEG	ARGE T (C. Hänig)	ARGE T (D. Günther, F. Radon)	
<b>Rev.</b>	<b>Datum</b>	<b>Ausgabe</b>	<b>Erstellt</b>	<b>Geprüft</b>	<b>Freigegeben</b>

Eigentümer- Schlüsselnummer	Miteigentums-anteil	Zuordnung Umfrage Teil I	Grundbuch			Flurstücksdaten					Maßnahmen				Flächeninanspruchnahme		Bemerkung
			Amtsgericht	Bezirk	Blatt	Stadt/ Gemeinde	Gemarkung	Flurstück	Fläche	Nutzungsart	Art	Nr.	Beschreibung	[m²]			
														dauerhaft	temporär		
2	1/1	16.2	Landshut	Mettenbach	1383	Essenbach	Mettenbach	1764	36.169	Landwirtschaft	Ausgleichsfläche	A-B213	Anlage / Entwicklung von Feldgehölzen mit überwiegend einheimischen, standortgerechten Arten, alt	3.574		auch im Teil D2 betroffen	
2	1/1	16.2	Landshut	Mettenbach	1383	Essenbach	Mettenbach	1764	36.169	Landwirtschaft	Ausgleichsfläche	A-B112	Anlage / Entwicklung von mesophilem Gebüsch	8.770		auch im Teil D2 betroffen	
2	1/1	16.2	Landshut	Mettenbach	1383	Essenbach	Mettenbach	1763	47.517	Landwirtschaft	Ausgleichsfläche	A-B313	Anlage / Entwicklung von Baumreihen mit überwiegend einheimischen, standortgerechten Arten, alt	2.854		auch im Teil D2 betroffen	
2	1/1	16.2	Landshut	Mettenbach	1383	Essenbach	Mettenbach	1763	47.517	Landwirtschaft	Ausgleichsfläche	A-B213	Anlage / Entwicklung von Feldgehölzen mit überwiegend einheimischen, standortgerechten Arten, alt	4.306		auch im Teil D2 betroffen	
2	1/1	16.2	Landshut	Mettenbach	1383	Essenbach	Mettenbach	1763	47.517	Landwirtschaft	Ausgleichsfläche	A-B112	Anlage / Entwicklung von mesophilem Gebüsch	3.707		auch im Teil D2 betroffen	
2	1/1	16.2	Landshut	Mettenbach	1383	Essenbach	Mettenbach	1763	47.517	Landwirtschaft	Ausgleichsfläche	A-R111	Anlage / Entwicklung von Schilf- und Landröhrichten	3.147		auch im Teil D2 betroffen	
2	1/1	16.2	Landshut	Niederaichbach	2593	Niederaichbach	Niederaichbach	1162	24.414	Unland Vegetationslosefläche; Industrie und Gewerbefläche; Wald	Wiederherstellung (>9 Jahre)	W-G314	Wiederherstellung von Offenlandbiotypen – Magerrasen und Wacholderheiden, brachgefallen	129		auch im Teil D2 betroffen	
2	1/1	16.2	Landshut	Niederaichbach	2593	Niederaichbach	Niederaichbach	1162	24.414	Unland Vegetationslosefläche; Industrie und Gewerbefläche; Wald	Wiederherstellung (>9 Jahre)	W-B112	Wiederherstellung von Gehölzbiotypen – Mesophiles Gebüsch, Hecken	684		auch im Teil D2 betroffen	
2	1/1	16.2	Landshut	Niederaichbach	2593	Niederaichbach	Niederaichbach	1171	10.499	Wald	Wiederherstellung (>9 Jahre)	W-B112	Wiederherstellung von Gehölzbiotypen – Mesophiles Gebüsch, Hecken	231		auch im Teil D2 betroffen	
14	1/1	16.2	Landshut	Niederaichbach	1201	Niederaichbach	Niederaichbach	1178	1.870	Unland Vegetationslosefläche; Landwirtschaft	Wiederherstellung (>9 Jahre)	W-B112	Wiederherstellung von Gehölzbiotypen – Mesophiles Gebüsch, Hecken	14		auch im Teil D2 betroffen	
16	1/4	16.2	Landshut	Niederaichbach	1525	Niederaichbach	Niederaichbach	1269	2.820	Gehölz; Landwirtschaft	Ausgleichsfläche	A-G312	Anlage / Entwicklung von basiphytischen Trocken- und Halbtrockenrasen	1.019		auch im Teil D2 betroffen	
16	1/4	16.2	Landshut	Niederaichbach	1525	Niederaichbach	Niederaichbach	1269	2.820	Gehölz; Landwirtschaft	Ausgleichsfläche	A-B112	Anlage / Entwicklung von mesophilem Gebüsch	476		auch im Teil D2 betroffen	
16	1/4	16.2	Landshut	Niederaichbach	1525	Niederaichbach	Niederaichbach	1155	11.240	Unland Vegetationslosefläche; Wald	Wiederherstellung (>9 Jahre)	W-B112	Wiederherstellung von Gehölzbiotypen – Mesophiles Gebüsch, Hecken	3.532		auch im Teil D2 betroffen	
16	14907/100000	16.2	Landshut	Niederaichbach	1502	Niederaichbach	Niederaichbach	1269/1	1.926	Gehölz; Bahnverkehr; Landwirtschaft	Ausgleichsfläche	A-B112	Anlage / Entwicklung von mesophilem Gebüsch	10		auch im Teil D2 betroffen	
16	14907/100000	16.2	Landshut	Niederaichbach	1502	Niederaichbach	Niederaichbach	1224/1	12.876	Gehölz; Weg; Bahnverkehr; Landwirtschaft	Wiederherstellung (>9 Jahre)	W-R111	Wiederherstellung von Offenlandbiotypen – Schilf- und Landröhrichte	39		auch im Teil D2 betroffen	
16	1/4	16.2	Landshut	Niederaichbach	1525	Niederaichbach	Niederaichbach	1269	2.820	Gehölz; Landwirtschaft	Wiederherstellung (>9 Jahre)	W-R111	Wiederherstellung von Offenlandbiotypen – Schilf- und Landröhrichte	231		auch im Teil D2 betroffen	
16	1/4	16.2	Landshut	Ohu	1764	Essenbach	Ohu	578/1	7.987	Gehölz	Wiederherstellung (>9 Jahre)	W-B112	Wiederherstellung von Gehölzbiotypen – Mesophiles Gebüsch, Hecken	103		auch im Teil D2 betroffen	
16	14907/100000	16.2	Landshut	Ohu	1377	Essenbach	Ohu	578/2	1.870	Industrie und Gewerbefläche; Platz; Weg; Straßenverkehr; Bahnverkehr	Ausgleichsfläche	A-B112	Anlage / Entwicklung von mesophilem Gebüsch	130		auch im Teil D2 betroffen	
16	1/4	16.2	Landshut	Ohu	1764	Essenbach	Ohu	578/1	7.987	Gehölz	Ausgleichsfläche	A-G312	Anlage / Entwicklung von basiphytischen Trocken- und Halbtrockenrasen	1.857		auch im Teil D2 betroffen	
16	1/4	16.2	Landshut	Ohu	1764	Essenbach	Ohu	578/1	7.987	Gehölz	Ausgleichsfläche	A-B112	Anlage / Entwicklung von mesophilem Gebüsch	3.190		auch im Teil D2 betroffen	
16	1/4	16.2	Landshut	Ohu	1764	Essenbach	Ohu	579	8.052	Gehölz; Landwirtschaft	Ausgleichsfläche	A-B112	Anlage / Entwicklung von mesophilem Gebüsch	562		auch im Teil D2 betroffen	
16	1/4	16.2	Landshut	Ohu	1327	Essenbach	Ohu	576	8.450	Platz	Wiederherstellung (>9 Jahre)	W-B112	Wiederherstellung von Gehölzbiotypen – Mesophiles Gebüsch, Hecken	113		auch im Teil D2 betroffen	
16	14907/100000	16.2	Landshut	Ohu	1377	Essenbach	Ohu	578/4	154	Weg; Bahnverkehr	Wiederherstellung (>9 Jahre)	W-B112	Wiederherstellung von Gehölzbiotypen – Mesophiles Gebüsch, Hecken	19		auch im Teil D2 betroffen	
16	14907/100000	16.2	Landshut	Ohu	1377	Essenbach	Ohu	578/2	1.870	Industrie und Gewerbefläche; Platz; Weg; Straßenverkehr; Bahnverkehr	Wiederherstellung (>9 Jahre)	W-B112	Wiederherstellung von Gehölzbiotypen – Mesophiles Gebüsch, Hecken	209		auch im Teil D2 betroffen	
17	1/1	16.2	Landshut	Niederaichbach	2.601	Niederaichbach	Niederaichbach	258/10	13.028	Gebäude- und Freifläche	CEF	VCEF21, VCEF19b	Schaffung und Sicherung neuer Habitate; Anbringung von künstlichen Nisthilfen	13.028		auch im Teil D2 betroffen	
17	3/4	16.2	Landshut	Niederaichbach	1525	Niederaichbach	Niederaichbach	1269	2.820	Gehölz; Landwirtschaft	Ausgleichsfläche	A-G312	Anlage / Entwicklung von basiphytischen Trocken- und Halbtrockenrasen	1.019		auch im Teil D2 betroffen	
17	3/4	16.2	Landshut	Niederaichbach	1525	Niederaichbach	Niederaichbach	1269	2.820	Gehölz; Landwirtschaft	Ausgleichsfläche	A-B112	Anlage / Entwicklung von mesophilem Gebüsch	476		auch im Teil D2 betroffen	
17	3/4	16.2	Landshut	Niederaichbach	1525	Niederaichbach	Niederaichbach	1155	11.240	Unland Vegetationslosefläche; Wald	Wiederherstellung (>9 Jahre)	W-B112	Wiederherstellung von Gehölzbiotypen – Mesophiles Gebüsch, Hecken	3.532		auch im Teil D2 betroffen	
17	85093/100000	16.2	Landshut	Niederaichbach	1502	Niederaichbach	Niederaichbach	1269/1	1.926	Gehölz; Bahnverkehr; Landwirtschaft	Ausgleichsfläche	A-B112	Anlage / Entwicklung von mesophilem Gebüsch	10		auch im Teil D2 betroffen	
17	85093/100000	16.2	Landshut	Niederaichbach	1502	Niederaichbach	Niederaichbach	1224/1	12.876	Gehölz; Weg; Bahnverkehr; Landwirtschaft	Wiederherstellung (>9 Jahre)	W-R111	Wiederherstellung von Offenlandbiotypen – Schilf- und Landröhrichte	39		auch im Teil D2 betroffen	
17	3/4	16.2	Landshut	Niederaichbach	1525	Niederaichbach	Niederaichbach	1269	2.820	Gehölz; Landwirtschaft	Wiederherstellung (>9 Jahre)	W-R111	Wiederherstellung von Offenlandbiotypen – Schilf- und Landröhrichte	231		auch im Teil D2 betroffen	
17	1/1	16.2	Landshut	Niederaichbach	1497	Niederaichbach	Niederaichbach	271/24	21.471	Unland Vegetationslosefläche; Industrie und Gewerbefläche; Wald; Weg	Wiederherstellung (>9 Jahre)	W-B112	Wiederherstellung von Gehölzbiotypen – Mesophiles Gebüsch, Hecken	289		auch im Teil D2 betroffen	
17	1/1	16.2	Landshut	Niederaichbach	1497	Niederaichbach	Niederaichbach	271/48	1.548	Unland Vegetationslosefläche; Wald; Stehendes Gewässer; Straßenverkehr; Landwirtschaft	Wiederherstellung (>9 Jahre)	W-L62	Wiederherstellung von Waldbiotypen – Sonstige standortgerechte Laub(misch)wälder, mittel alt	26		auch im Teil D2 betroffen	
17	3/4	16.2	Landshut	Ohu	1764	Essenbach	Ohu	578/1	7.987	Gehölz	Wiederherstellung (>9 Jahre)	W-B112	Wiederherstellung von Gehölzbiotypen – Mesophiles Gebüsch, Hecken	103		auch im Teil D2 betroffen	
17	85093/100000	16.2	Landshut	Ohu	1377	Essenbach	Ohu	578/2	1.870	Industrie und Gewerbefläche; Platz; Weg; Straßenverkehr; Bahnverkehr	Ausgleichsfläche	A-B112	Anlage / Entwicklung von mesophilem Gebüsch	130		auch im Teil D2 betroffen	
17	3/4	16.2	Landshut	Ohu	1764	Essenbach	Ohu	578/1	7.987	Gehölz	Ausgleichsfläche	A-G312	Anlage / Entwicklung von basiphytischen Trocken- und Halbtrockenrasen	1.857		auch im Teil D2 betroffen	
17	3/4	16.2	Landshut	Ohu	1764	Essenbach	Ohu	578/1	7.987	Gehölz	Ausgleichsfläche	A-B112	Anlage / Entwicklung von mesophilem Gebüsch	3.190		auch im Teil D2 betroffen	
17	1/1	16.2	Landshut	Ohu	1207	Essenbach	Ohu	588	11.585	Industrie und Gewerbefläche	Ausgleichsfläche	A-B112	Anlage / Entwicklung von mesophilem Gebüsch	135		auch im Teil D2 betroffen	
17	3/4	16.2	Landshut	Ohu	1764	Essenbach	Ohu	579	8.052	Gehölz; Landwirtschaft	Ausgleichsfläche	A-B112	Anlage / Entwicklung von mesophilem Gebüsch	562		auch im Teil D2 betroffen	
17	3/4	16.2	Landshut	Ohu	1327	Essenbach	Ohu	576	8.450	Platz	Wiederherstellung (>9 Jahre)	W-B112	Wiederherstellung von Gehölzbiotypen – Mesophiles Gebüsch, Hecken	113		auch im Teil D2 betroffen	
17	1/1	16.2	Landshut	Ohu	1207	Essenbach	Ohu	588	11.585	Industrie und Gewerbefläche	Wiederherstellung (>9 Jahre)	W-B212	Wiederherstellung von Gehölzbiotypen – Feldgehölze mit überwiegend einheimischen, standortgerechten Arten, mittel alt	1.354		auch im Teil D2 betroffen	
17	1/1	16.2	Landshut	Ohu	1207	Essenbach	Ohu	588	11.585	Industrie und Gewerbefläche	Wiederherstellung (>9 Jahre)	W-B312	Wiederherstellung von Gehölzbiotypen – Einzelbäume, Baumreihen, Baumgruppen mit überwiegend einheimischen, standortgerechten Arten, mittel alt	331		auch im Teil D2 betroffen	
17	85093/100000	16.2	Landshut	Ohu	1377	Essenbach	Ohu	578/4	154	Weg; Bahnverkehr	Wiederherstellung (>9 Jahre)	W-B112	Wiederherstellung von Gehölzbiotypen – Mesophiles Gebüsch, Hecken	19		auch im Teil D2 betroffen	
17	85093/100000	16.2	Landshut	Ohu	1377	Essenbach	Ohu	578/2	1.870	Industrie und Gewerbefläche; Platz; Weg; Straßenverkehr; Bahnverkehr	Wiederherstellung (>9 Jahre)	W-B112	Wiederherstellung von Gehölzbiotypen – Mesophiles Gebüsch, Hecken	209		auch im Teil D2 betroffen	
18	1/1	16.2	Landshut	Niederaichbach	2598	Niederaichbach	Niederaichbach	1162/1	9.234	Unland Vegetationslosefläche; Gehölz; Weg; Landwirtschaft	Ausgleichsfläche	A-G312	Anlage / Entwicklung von basiphytischen Trocken- und Halbtrockenrasen	1.127		auch im Teil D2 betroffen	
18	1/1	16.2	Landshut	Niederaichbach	2600	Niederaichbach	Niederaichbach	1147	20.935	Unland Vegetationslosefläche; Wald; Weg; Landwirtschaft	Ausgleichsfläche	A-B112	Anlage / Entwicklung von mesophilem Gebüsch	155		auch im Teil D2 betroffen	
18	1/1	16.2	Landshut	Niederaichbach	2635	Niederaichbach	Niederaichbach	1154	1.530	Wald	Wiederherstellung (>9 Jahre)	W-L62	Wiederherstellung von Waldbiotypen – Sonstige standortgerechte Laub(misch)wälder, mittel alt	19		auch im Teil D2 betroffen	
18	1/1	16.2	Landshut	Niederaichbach	2635	Niederaichbach	Niederaichbach	1154	1.530	Wald	Wiederherstellung (>9 Jahre)	W-B112	Wiederherstellung von Gehölzbiotypen – Mesophiles Gebüsch, Hecken	843		auch im Teil D2 betroffen	
18	1/1	16.2	Landshut	Niederaichbach	2600	Niederaichbach	Niederaichbach	1147	20.935	Unland Vegetationslosefläche; Wald; Weg; Landwirtschaft	Wiederherstellung (>9 Jahre)	W-L62	Wiederherstellung von Waldbiotypen – Sonstige standortgerechte Laub(misch)wälder, mittel alt	785		auch im Teil D2 betroffen	
18	1/1	16.2	Landshut	Niederaichbach	2600	Niederaichbach	Niederaichbach	1147	20.935	Unland Vegetationslosefläche; Wald; Weg; Landwirtschaft	Wiederherstellung (>9 Jahre)	W-B112	Wiederherstellung von Gehölzbiotypen – Mesophiles Gebüsch, Hecken	1.763		auch im Teil D2 betroffen	
18	1/1	16.2	Landshut	Niederaichbach	1305	Niederaichbach	Niederaichbach	1171/4	556	Unland Vegetationslosefläche; Landwirtschaft	Wiederherstellung (>9 Jahre)	W-B112	Wiederherstellung von Gehölzbiotypen – Mesophiles Gebüsch, Hecken	41		auch im Teil D2 betroffen	
18	1/1	16.2	Landshut	Niederaichbach	2598	Niederaichbach	Niederaichbach	1162/1	9.234	Unland Vegetationslosefläche; Gehölz; Weg; Landwirtschaft	Wiederherstellung (>9 Jahre)	W-B212	Wiederherstellung von Gehölzbiotypen – Feldgehölze mit überwiegend einheimischen, standortgerechten Arten, mittel alt	125		auch im Teil D2 betroffen	
20	1/1	16.2	Landshut	Niederaichbach	1279	Niederaichbach	Niederaichbach	1169	3.228	Unland Vegetationslosefläche; Landwirtschaft	Ausgleichsfläche	A-G312	Anlage / Entwicklung von basiphytischen Trocken- und Halbtrockenrasen	70		auch im Teil D2 betroffen	
20	1/1	16.2	Landshut	Niederaichbach	1279	Niederaichbach	Niederaichbach	1169	3.228	Unland Vegetationslosefläche; Landwirtschaft	Wiederherstellung (>9 Jahre)	W-B212	Wiederherstellung von Gehölzbiotypen – Feldgehölze mit überwiegend einheimischen, standortgerechten Arten, mittel alt	19		auch im Teil D2 betroffen	

Eigentümer- Schlüsselnummer	Mitigentums-anteil	Zuordnung Unterlage Teil I	Grundbuch			Flurstücksdaten					Maßnahmen				Flächeninanspruchnahme		Bemerkung
			Amtsgericht	Bezirk	Blatt	Stadt/ Gemeinde	Gemarkung	Flurstück	Fläche	Nutzungsart	Art	Nr.	Beschreibung	[m²]			
														dauerhaft	temporär		
21	1/1	16.2	Landshut	Niederaichbach	3041	Niederaichbach	Niederaichbach	1151	2.620	Wald; Weg; Landwirtschaft	Wiederherstellung (>9 Jahre)	W-B112	Wiederherstellung von Gehölzbiotypen – Mesophiles Gebüsch, Hecken	220		auch im Teil D2 betroffen	
21	1/1	16.2	Landshut	Niederaichbach	3042	Niederaichbach	Niederaichbach	1222	8.480	Gehölz; Weg; Landwirtschaft	Wiederherstellung (>9 Jahre)	W-B212	Wiederherstellung von Gehölzbiotypen – Feldgehölze mit überwiegend einheimischen, standortgerechten Arten, mittel alt	16		auch im Teil D2 betroffen	
26	1/1	16.2	Landshut	Niederaichbach	2182	Niederaichbach	Niederaichbach	1221	41.794	Unland Vegetationslosfläche; Gehölz; Weg; Straßenverkehr; Landwirtschaft	Wiederherstellung (>9 Jahre)	W-R111	Wiederherstellung von Offenlandbiotypen – Schilf- und Landröhrichte	1		auch im Teil D2 betroffen	
26	1/1	16.2	Landshut	Niederaichbach	2182	Niederaichbach	Niederaichbach	1166	1.630	Unland Vegetationslosfläche	Wiederherstellung (>9 Jahre)	W-B212	Wiederherstellung von Gehölzbiotypen – Feldgehölze mit überwiegend einheimischen, standortgerechten Arten, mittel alt	1		auch im Teil D2 betroffen	
27	1/1	16.2	Landshut	Niederaichbach	2363	Niederaichbach	Niederaichbach	1262	14.408	Unland Vegetationslosfläche; Gehölz; Weg; Landwirtschaft	Wiederherstellung (>9 Jahre)	W-R111	Wiederherstellung von Offenlandbiotypen – Schilf- und Landröhrichte	15		auch im Teil D2 betroffen	
28	1/1	16.2	Landshut	Niederaichbach	1447	Niederaichbach	Niederaichbach	1061/2	12.160	Unland Vegetationslosfläche; Gehölz; Weg; Landwirtschaft	CEF	VCEF5a, VCEF6, VCEF7	Anlage von Ausgleichshabitaten für Reptilien; Schaffung von Eiablageplätzen für die Zauneidechse; Aufwertung der Lebensräume für Reptilien	8.748		auch im Teil D2 betroffen	
28	1/1	16.2	Landshut	Niederaichbach	1447	Niederaichbach	Niederaichbach	1061/2	12.160	Unland Vegetationslosfläche; Gehölz; Weg; Landwirtschaft	CEF	VCEF5b, VCEF13	Anlage von Ausgleichshabitaten für Haselmäuse; Anbringen von Haselmauskästen	3.412		auch im Teil D2 betroffen	
30	Gütergem.	16.2	Landshut	Niederaichbach	1245	Niederaichbach	Niederaichbach	1074	5.040	Unland Vegetationslosfläche; Gehölz; Weg; Landwirtschaft	Wiederherstellung (>9 Jahre)	W-B112	Wiederherstellung von Gehölzbiotypen – Mesophiles Gebüsch, Hecken	74		auch im Teil D2 betroffen	
31	Gütergem.	16.2	Landshut	Niederaichbach	1245	Niederaichbach	Niederaichbach	1074	5.040	Unland Vegetationslosfläche; Gehölz; Weg; Landwirtschaft	Wiederherstellung (>9 Jahre)	W-B112	Wiederherstellung von Gehölzbiotypen – Mesophiles Gebüsch, Hecken	74		auch im Teil D2 betroffen	
32	1/1	16.2	Landshut	Niederaichbach	1221	Niederaichbach	Niederaichbach	1179	1.090	Unland Vegetationslosfläche; Landwirtschaft	Wiederherstellung (>9 Jahre)	W-B112	Wiederherstellung von Gehölzbiotypen – Mesophiles Gebüsch, Hecken	37		auch im Teil D2 betroffen	
32	1/1	16.2	Landshut	Niederaichbach	1221	Niederaichbach	Niederaichbach	1180	950	Unland Vegetationslosfläche; Landwirtschaft	Wiederherstellung (>9 Jahre)	W-B112	Wiederherstellung von Gehölzbiotypen – Mesophiles Gebüsch, Hecken	12		auch im Teil D2 betroffen	
35	1/1	16.2	Landshut	Niederaichbach	1361	Niederaichbach	Niederaichbach	1071	6.610	Unland Vegetationslosfläche; Gehölz; Weg; Landwirtschaft	Wiederherstellung (>9 Jahre)	W-B112	Wiederherstellung von Gehölzbiotypen – Mesophiles Gebüsch, Hecken	8		auch im Teil D2 betroffen	
35	1/1	16.2	Landshut	Niederaichbach	1361	Niederaichbach	Niederaichbach	1072	1.120	Unland Vegetationslosfläche; Gehölz; Weg; Landwirtschaft	Wiederherstellung (>9 Jahre)	W-B112	Wiederherstellung von Gehölzbiotypen – Mesophiles Gebüsch, Hecken	48		auch im Teil D2 betroffen	
36	1/1	16.2	Landshut	Niederaichbach	1451	Niederaichbach	Niederaichbach	1073	3.990	Unland Vegetationslosfläche; Gehölz; Weg; Landwirtschaft	Wiederherstellung (>9 Jahre)	W-B112	Wiederherstellung von Gehölzbiotypen – Mesophiles Gebüsch, Hecken	259		auch im Teil D2 betroffen	
37	Gütergem.	16.2	Landshut	Niederaichbach	2330	Niederaichbach	Niederaichbach	1198	41.400	Unland Vegetationslosfläche; Gehölz; Weg; Straßenverkehr; Landwirtschaft	CEF	VCEF8, VCEF19b, VCEF21	Anbringen von Ersatzquartieren, Schaffung von Initialhöhlen, Anbringen ausgesägter Naturhöhlen; Anbringung von künstlichen Nisthilfen; Schaffung und Sicherung neuer Habitate	41.400		auch im Teil D2 betroffen	
37	Gütergem.	16.2	Landshut	Niederaichbach	2330	Niederaichbach	Niederaichbach	1198	41.400	Unland Vegetationslosfläche; Gehölz; Weg; Straßenverkehr; Landwirtschaft	Wiederherstellung (>9 Jahre)	W-B112	Wiederherstellung von Gehölzbiotypen – Mesophiles Gebüsch, Hecken	1.140		auch im Teil D2 betroffen	
38	Gütergem.	16.2	Landshut	Niederaichbach	2330	Niederaichbach	Niederaichbach	1198	41.400	Unland Vegetationslosfläche; Gehölz; Weg; Straßenverkehr; Landwirtschaft	CEF	VCEF8, VCEF19b, VCEF21	Anbringen von Ersatzquartieren, Schaffung von Initialhöhlen, Anbringen ausgesägter Naturhöhlen; Anbringung von künstlichen Nisthilfen; Schaffung und Sicherung neuer Habitate	41.400		auch im Teil D2 betroffen	
38	Gütergem.	16.2	Landshut	Niederaichbach	2330	Niederaichbach	Niederaichbach	1198	41.400	Unland Vegetationslosfläche; Gehölz; Weg; Straßenverkehr; Landwirtschaft	Wiederherstellung (>9 Jahre)	W-B112	Wiederherstellung von Gehölzbiotypen – Mesophiles Gebüsch, Hecken	1.140		auch im Teil D2 betroffen	
45	1/1	16.2	Landshut	Niederaichbach	2631	Niederaichbach	Niederaichbach	1060	12.270	Unland Vegetationslosfläche; Gehölz; Weg; Landwirtschaft	CEF	VCEF5a, VCEF6, VCEF7	Anlage von Ausgleichshabitaten für Reptilien; Schaffung von Eiablageplätzen für die Zauneidechse; Aufwertung der Lebensräume für Reptilien	6.472			
45	1/1	16.2	Landshut	Niederaichbach	2631	Niederaichbach	Niederaichbach	1061	4.840	Unland Vegetationslosfläche; Gehölz; Weg; Landwirtschaft	CEF	VCEF5a, VCEF6, VCEF7	Anlage von Ausgleichshabitaten für Reptilien; Schaffung von Eiablageplätzen für die Zauneidechse; Aufwertung der Lebensräume für Reptilien	2.568			
45	1/1	16.2	Landshut	Niederaichbach	2631	Niederaichbach	Niederaichbach	1061	4.840	Unland Vegetationslosfläche; Gehölz; Weg; Landwirtschaft	CEF	VCEF5b, VCEF13	Anlage von Ausgleichshabitaten für Haselmäuse; Anbringen von Haselmauskästen	2.272			
45	1/1	16.2	Landshut	Niederaichbach	2631	Niederaichbach	Niederaichbach	1060	12.270	Unland Vegetationslosfläche; Gehölz; Weg; Landwirtschaft	CEF	VCEF5b, VCEF13	Anlage von Ausgleichshabitaten für Haselmäuse; Anbringen von Haselmauskästen	5.799			
46	1/2	16.2	Landshut	Niederaichbach	2278	Niederaichbach	Niederaichbach	991	31.520	Unland Vegetationslosfläche; Weg; Straßenverkehr; Landwirtschaft	CEF	VCEF24a, VCEF24b	Anlage von Lerchenfenstern und Blühstreifen; Anlage von Blühflächen und Schwarzbrache auf Ackerflächen	10.035			
47	1/2	16.2	Landshut	Niederaichbach	2278	Niederaichbach	Niederaichbach	991	31.520	Unland Vegetationslosfläche; Weg; Straßenverkehr; Landwirtschaft	CEF	VCEF24a, VCEF24b	Anlage von Lerchenfenstern und Blühstreifen; Anlage von Blühflächen und Schwarzbrache auf Ackerflächen	10.035			
48	1/1	16.2	Landshut	Niederaichbach	2.381	Niederaichbach	Niederaichbach	1125/4	4.190	Landwirtschaft	Aufforst_BayWaldG	AW-W12	Anlage / Entwicklung von Waldmänteln frischer bis mäßig trockener Standorte	1.030			
49	1/1	16.2	Landshut	Essenbach	1.437	Essenbach	Essenbach	1759	14.889	Wald	CEF	VCEF24a	Anlage von Lerchenfenstern und Blühstreifen	8.046			